

BAUSTELLEN-UPDATE

Alle wichtigen News zu Baustellen in Ulm
und deren Auswirkungen auf den Verkehr!

ulm
baut
um

Top News

- // **B 10-Sperrung Richtung Süden: Detailinfos zu den Buslinien 46, 49, 585**
- // **B 10/Wallstraßenbrücke: Nächtliche Vollsperrung der B 10 stadtauswärts**
am 08./09.12.2025
- // **Böblinger Straße: Abschnitt zwischen Schillerstraße und Martinstraße gesperrt**
bis 12.12.2025
- // **Talfinger Straße (Höhe Mathildenstraße): Zu- und Ausfahrt von REWE gesperrt**
bis 12.12.2025
- // **Blaubeurer Straße (Höhe Kaufland): Sperrung des Geh- und Radwegs verlängert** bis 13.12.2025
- // **Weststadt: Einschränkungen** noch bis 19.12.2025
- // **Frauenstraße: Fahrbahneinengung und Gehwegsperrung verlängert** bis 19.12.2025
- // **Marchtalerstraße: Vollsperrung verlängert** bis 19.12.2025
- // **Furttenbachstraße/Auffahrt Bismarckring (ehemalige Tankstelle): Halteverbot** bis 31.12.2025
- // **K 9915 (Höhe Albstraße): Fahrbahneinengung** vom vsl. 08.12. bis 10.12.2025
- // **Daimlerstraße (zwischen Hohner- und Steinbeisstraße): Halbseitige Sperrung**
vom 08.12. bis 19.12.2025
- // **K 9916 zwischen Einsingen und Eggingen: Halbseitige Sperrung** zwischen
08.12. und 19.12.2025 an max. 2–3 Tagen

Sie finden alle bisherigen Newsletter (zum Ausdrucken geeignet) auch auf der städtischen Website unter:
www.ulm.de/ulmbautum

B 10-Sperrung Richtung Süden: Detailinfos zu den Buslinien 46, 49, 585

Linie 46

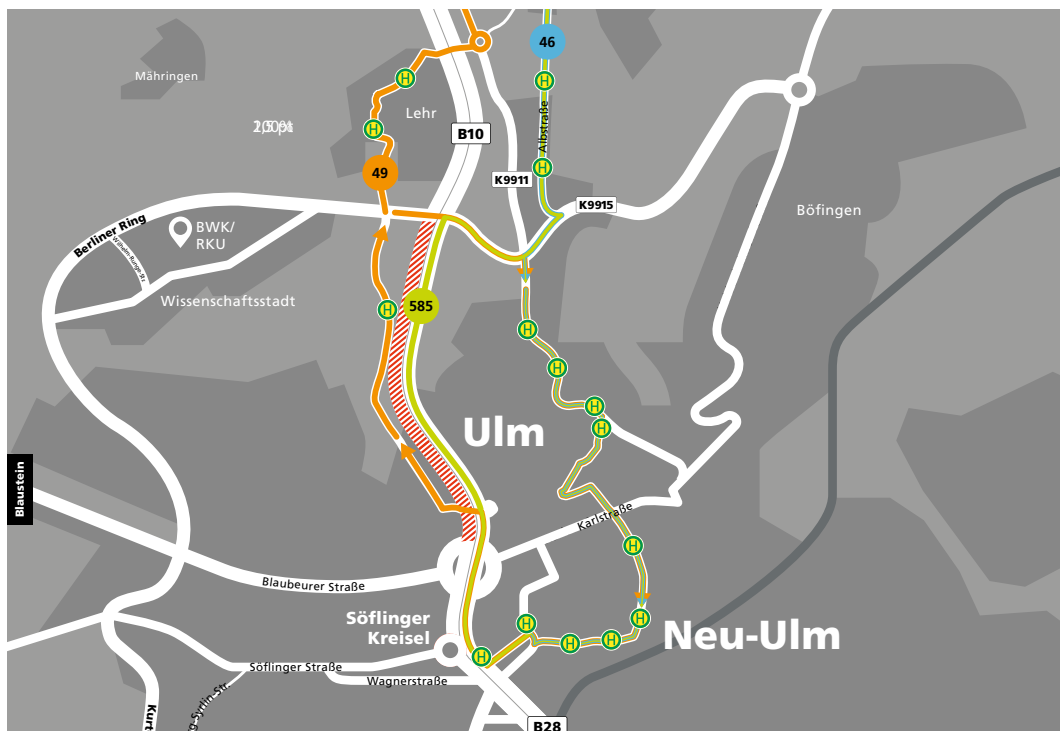
- // Hält in beide Richtungen nicht mehr am Ostplatz und Willy-Brandt-Platz.
- // Neu: Es wird in beide Richtungen die Pauluskirche bedient.

Linie 49

- // Stadtauswärts weiterhin wie gewohnt via Lehrer-Tal-Weg. Ab 13. Februar 2026 wird die Linie aber auch umgeleitet werden müssen.
- // Stadteinwärts entfallen die Haltestellen Ehinger Tor und Schießstände
- // Stadteinwärts werden neu bedient die Haltestellen Kliniken Michelsberg (Steig A), Pauluskirche (Steig A) und Steinerne Brücke. Die Haltestelle Rathaus wird nicht bedient.
- // Die Haltestellen Kliniken Michelsberg (Steig A), Pauluskirche (Steig A) und Steinerne Brücke werden nur bei Bedarf zum Aussteigen bedient. Das heißt kein Zustieg möglich.

Linie 585

- // Haltestelle Rosengasse entfällt in beide Richtungen. Die Linie fährt in Ulm eine Schleife, d.h. die Rosengasse war bisher nur in Richtung Ulm Rathaus bedient worden. Die Bedienung entfällt jetzt.
- // Bedient werden Wilhelmsburgkaserne (Steig A), Friedhof (Steig A), Pauluskirche (Steig A), Rathaus (Steig A), Steinerne Brücke (Steig A), Ehinger Tor (Steig F) im Ring. Die Haltestellen Friedhof und Wilhelmsburgkaserne werden stadtauswärts nicht bedient.
- // Neu sind also die Bedienung von Wilhelmsburgkaserne (Steig A) und Entfall von Rosengasse (Steig A).




08./09.12.2025

B 10/Wallstraßenbrücke: Nächtliche Vollsperrung der B 10 stadtauswärts

An der Festungsanlage Beim Alten Fritz wird in der Nacht von Montag auf Dienstag (08./09.12.2025) ein neuer Fußgängersteg (siehe Grafik Nr. 1) angeliefert und vor Ort eingehoben. Dazu wird ein Mobilkran auf der B 10 aufgebaut und die beiden Fahrspuren von der Ludwig-Erhard-Brücke kommend **in Richtung Norden (stadtauswärts) in dem Zeitraum von 21.30 Uhr abends bis maximal 05.00 Uhr morgens gesperrt**. Damit ist auch die **Ausfahrt zum Michelsberg bzw. zur Kienlesbergstraße / Beim Alten Fritz ist in dieser Nacht gesperrt**.

Im Schatten finden dieser Maßnahme finden eine erneute **Bauwerksprüfung** der Wallstraßenbrücke und der **Abbau einer Schilderbrücke** über der östlichen Hälfte der Wallstraßenbrücke statt. Die Umleitung stadtauswärts erfolgt über die Blaubeurer Straße, den Berliner Ring (Tangente) auf die B 10 nach Norden.

Aktuell wird ein zweiter Fußgänger-/Radfahrersteg (siehe Grafik Nr. 2) vor Ort gebaut. Durch das Traggerüst bleibt die Fahrbahn noch bis Februar 2026 eingengt. Für den Abbruch der westlichen Wallstraßenbrücke von Mitte Februar bis Mitte April 2026 wird dieser Steg dann als Umleitung benötigt.

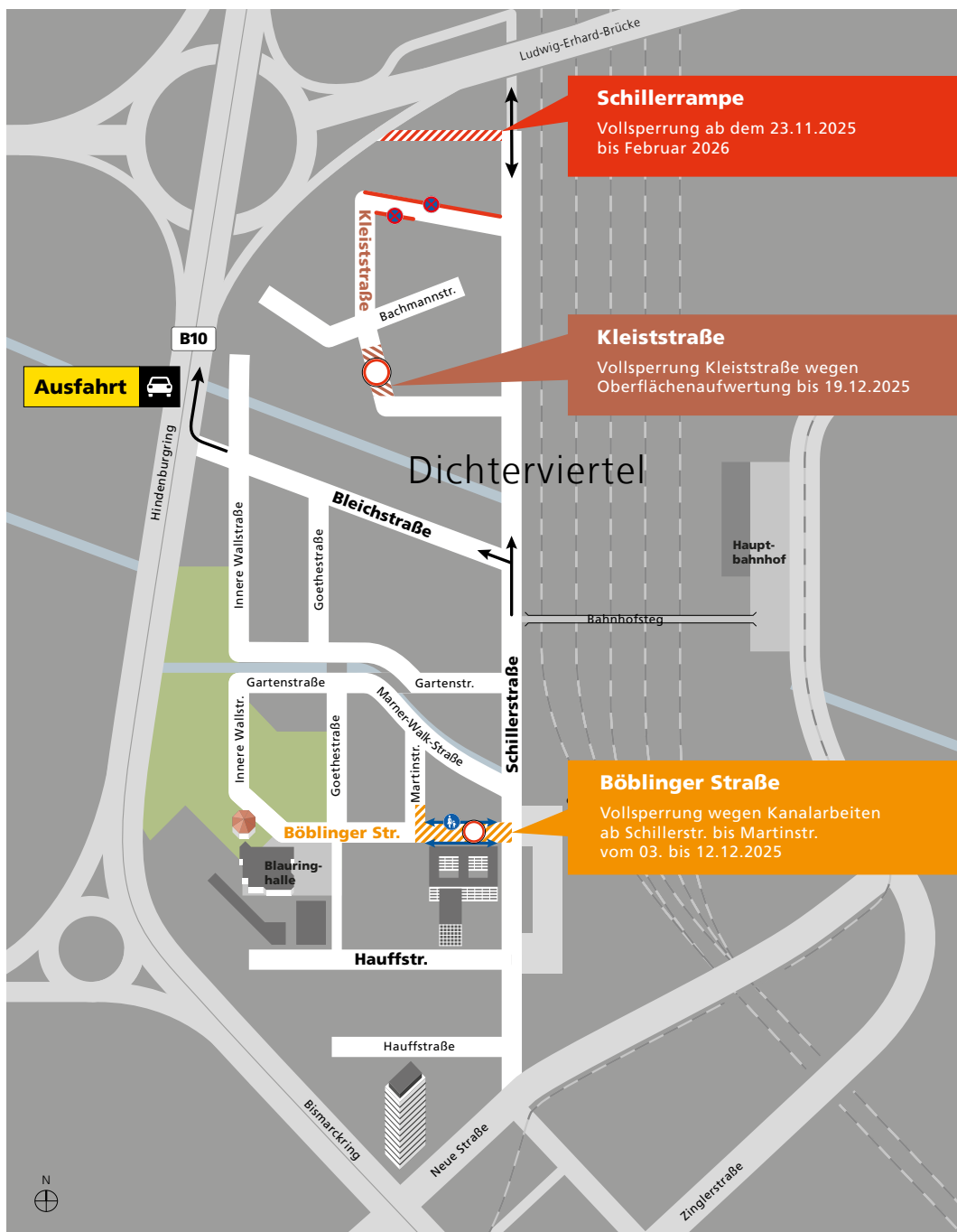


bis 12.12.2025

Böblinger Straße: Abschnitt zwischen Schillerstraße und Martinstraße gesperrt

Für die Kanal- und Leitungserneuerungen wird der bisher schon gesperrte Abschnitt in der Böblinger Straße bis zur Martinstraße hin verlängert. Auch in der Martinstraße finden Arbeiten statt, die die **Fahrbahn im Kreuzungsbereich auf eine Breite von ca. 4 Meter reduzieren**. Fußgänger*innen werden an der Baustelle vorbeigeführt. Die Hauszugänge bleiben erreichbar.

Vom 18.12.2025 bis 13.01.2026 wird die Böblinger Straße wieder geöffnet sein. Die Parkplätze bleiben in diesem Straßenabschnitt aber weiterhin gesperrt und das Halteverbot bleibt aufrecht erhalten.



bis 12.12.2025

Talfinger Straße (Höhe Mathildenstraße): Zu-/Ausfahrt von REWE gesperrt

Aufgrund der Arbeiten am Glasfasernetz der SWU wird die Zu-/Ausfahrt von REWE in die Talfinger Straße noch bis zum 12.12.2025 gesperrt sein. Es verbleibt ein Durchgangsstreifen von ca. 1,50 Meter für den Fuß- und Radverkehr.



verlängert bis 13.12.2025

Blaubeurer Straße (Höhe Kaufland): Sperrung des Geh- und Radwegs

Zur Fertigstellung des Parkleit- und Informationssystems in der Blaubeurer Straße auf Höhe Kaufland ist der Geh-/Radweg noch bis 13.12.2025 gesperrt.

Radfahrer*innen und Fußgänger*innen können auf den gegenüberliegenden Rad-/Gehweg ausweichen.

Die Ausfahrt Kaufland und die Zufahrt zur Tankstelle sind jederzeit möglich.

noch bis 19.12.2025

Weststadt: Einschränkungen

Für den Breitbandausbau in der Ulmer Weststadt kommt es jeweils in verschiedenen Straßenzügen (**Gneisenaustr./ Scharnhorststr./ Wagnerstr./ Elisabethenstr./ Wörthstr./ Beyerstr./ Zinglerstr./ Haßlerstr./ St.-Barbara-Str./ Schellingstr./ Neubronnerweg/ Seutterweg**) zur abschnittsweisen, halbseitigen Straßensperrung. Auch die Gehwege werden dafür abschnittsweise eingeeengt oder gesperrt und Notgehweg auf der Fahrbahn eingerichtet.



verlängert bis 19.12.2025

Frauenstraße: Fahrbahneinengung und Gehwegsperrung

Die Fernwärme (FUG) verlegt seit Montag, 13.10.2025, eine Leitung in der Frauenstraße zwischen Karlstraße und Veitsbrunnenweg. Während der Maßnahme wird die Fahrbahn verengt und der Gehweg gesperrt.

Die Grundstückszufahrten und -eingänge sind weiterhin möglich. In dieser Zeit wird für die Haltestelle "Frauenstraße" der Linie 7 eine Ersatzhaltestelle weiter in Richtung Veitsbrunnenweg eingerichtet.



verlängert bis 19.12.2025

Marchtalerstraße: Vollsperrung

Im Bereich der Marchtalerstraße 5 werden noch bis 19.12.2025 Leitungen verlegt. Für die Durchführung der Arbeiten ist eine Vollsperrung der Fahrbahn erforderlich.

Zufahrt für Anlieger: Die Einfahrt ist über Osten möglich – hierfür werden die Poller vorübergehend entfernt, sodass die Anwohner ihre Grundstücke weiterhin erreichen können.

bis 31.12.2025

Furttenbachstraße/Auffahrt Bismarckring (ehemalige Tankstelle): Halteverbot

Für den Neubau der Adenauerbrücke wird das Gelände der ehemaligen Tankstelle an der Auffahrt von der Furttenbachstraße auf den Bismarckring noch bis Ende dieses Jahres benötigt. Das Haltverbot gilt bis 31.12.2025.

08.12. bis 10.12.2025

K 9915 (Höhe Albstraße): Fahrbahneinengung

Zur Erweiterung des Parkleit- und Informationssystems auf der K9915 (Höhe Albstraße) wird die **Fahrbahn auf eine Restbreite von ca. 3,50 Meter eingengt**. Der **Gehweg wird auf eine Restbreite von 1,50 Meter beschränkt**. Der **Radverkehr wird umgeleitet** (siehe Grafik). Die **Haltestelle „Hörvelsinger Weg“** kann in diesem Zeitraum nicht angefahren werden.



08.12. bis 19.12.2025

Daimlerstraße (zwischen Hohner- und Steinbeisstraße): Halbseitige Straßensperrung

Für den Breitbandausbau im Donautal werden die **Daimlerstraße zwischen der Hohnerstraße und der Steinbeisstraße halbseitig gesperrt und der angrenzende Gehweg eingeengt**. Der Parkstreifen entfällt.

Es wird eine Ersatzhaltestelle "Daimlerstraße" auf Höhe der Ausfahrt des Gebäudes Daimlerstraße 20 (Fa. Wieland Recycling) eingerichtet.

zwischen 08.12. und 19.12.2025 an max. 2-3 Tagen

K 9916 zwischen Einsingen und Eggingen: Halbseitige Sperrung

In Form einer Wanderbaustelle wird in dem Zeitraum zwischen 08.12. und 19.12.2025 an maximal 2-3 Tagen die Bankette saniert. **Es wird eine Strecke von ca. 100 Meter abgesperrt**, in der sich die Arbeitsstelle fortbewegt. Es verbleibt immer eine **Durchfahrtsbreite von mindestens 3 Meter**. Aufgrund der Kurven wird die Engstelle mit einer Ampelanlage geregelt.

Die Arbeiten finden außerhalb der Hauptverkehrszeiten statt.

Kennen Sie eigentlich schon...

...unsere Verkehrskameras?



Mit unseren Webcams können Sie jederzeit live die aktuelle Verkehrslage in Ulm checken!

www.ulm.de/sonderseiten/webcams

...unseren ulmbautum-Instagram-Kanal?



Wir geben Ihnen Infos über die aktuellen Baumaßnahmen und nehmen Sie mit hinter den Bauzaun.



www.instagram.com/ulmbautum

Stadt Ulm

Fachbereich Stadtentwicklung, Bau und Umwelt
Team Baustellenkommunikation
Münchner Straße 1 | 89073 Ulm | Deutschland

ulmbautum@ulm.de | www.ulm.de