

Newsletter

zu den Großbauprojekten der Stadt Ulm

Newsletter Nr. 147 / 13.11.2024

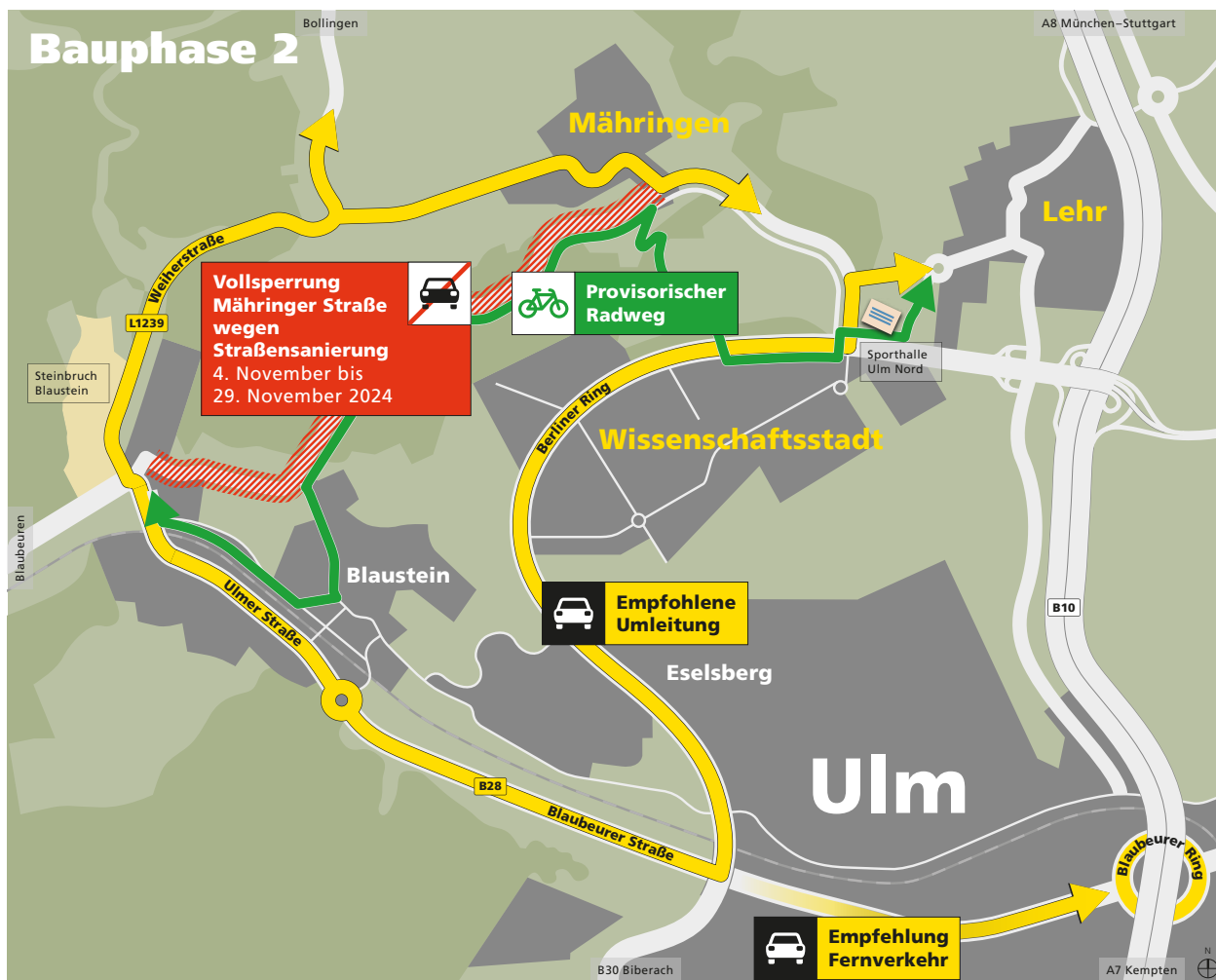
Sie finden alle bisherigen Newsletter (zum Ausdrucken geeignet) auch auf der städtischen Website unter:
www.ulm.de/rathaus/stadtpolitik/ulm-baut-um

Die Themen dieses Newsletters:

- Seit 07.11.2024:
Zufahrt zum Blausteiner Friedhof Klingenstein wieder möglich
- Noch bis 22.11.2024:
Sperrung einer Fahrspur stadteinwärts auf der B10
- Noch bis 22.11.2024:
Gehweg vor Kaufland gesperrt
- Zwischen 12. und 29.11.2024:
Zweitägige Vollsperrung im Leher-Tal-Weg wegen Erneuerung des Asphaltbelages
- 14. bis vrsl. 22.11.2024:
Eine Auffahrtsspur zum Blaubeurer Ring gesperrt
- Noch bis 15.11.2024:
Nächtliche Vollsperrungen des Westringtunnels
- Aktualisierte Bauphasen im Dichterviertel
- Aktuelle Baustellenübersicht im Bereich Karl-/Frauen-/Gaisenbergsstraße
- Aktuelle Übersicht für den Radverkehr im Bereich Gänstorbrücke
- 18.11.2024 bis 20.12.2024:
Glasfaserausbau im Bereich Marktplatz 20 bis Kronengasse 10
- 18.11.2024 bis 20.12.2024:
Glasfaserausbau in der Herdbruckerstraße
- ulmbautumApp: Wissen wo's lang geht!

Seit 07. November 2024: Zufahrt zum Blausteiner Friedhof Klingenstein wieder möglich

Die Vollsperrung der Mähringer Straße zwischen Mähringen und Blaustein bleibt noch bis Freitag, 29. November 2024, bestehen.



Noch bis 22. November 2024: Sperrung einer Fahrspur stadteinwärts auf der B10



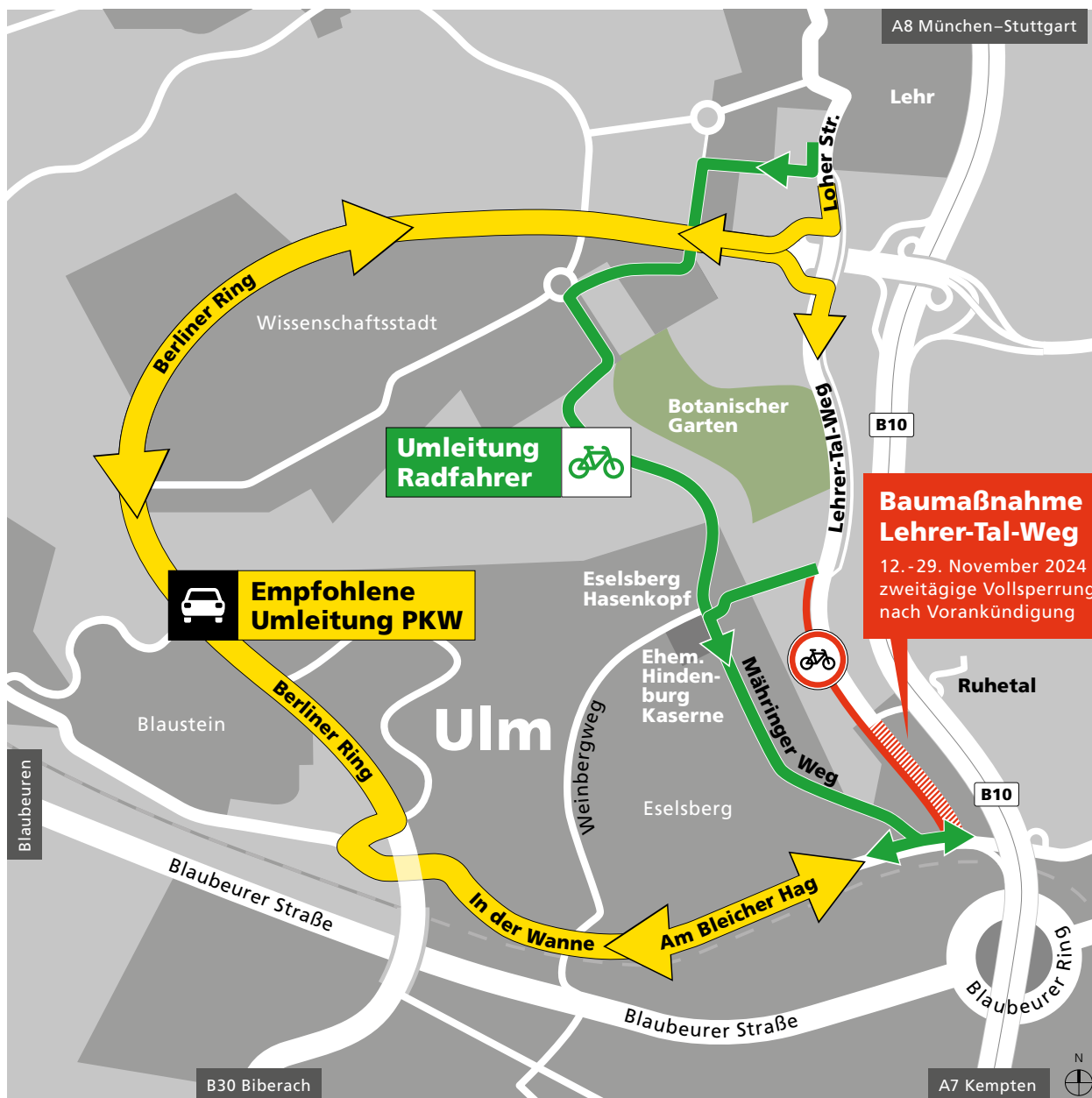
Seit Freitag, 09.11.2024, ist eine Fahrspur auf der B10 stadteinwärts auf Höhe Heckenbühl (unterhalb der Brücke) **für Tiefbauarbeiten für das digitale Parkleit- und Informationsschild** gesperrt. Am Samstag, 10.11.2024, wurde bereits das Fundament für das neue Schild hergestellt.

Die Bauarbeiten dauern noch an bis Freitag, 22.11.2024. Bis dahin wird ein Graben bis zur Brücke ausgehoben, wo die zugehörigen Strom- und Steuerleitungen verlegt werden. Aufgrund des anstehenden Felses, der das Bauen erschwert, und der Vorgabe, dass nur außerhalb der Hauptverkehrszeit gearbeitet werden darf (Bauzeit lediglich zwischen 09 und 15 Uhr), benötigt die Baufirma noch die beantragten nächsten zwei Wochen.

Noch bis 22. November 2024: Gehweg vor Kaufland gesperrt

Für die Errichtung des neuen Parkleit- und Informationssystems bleibt der Gehweg auf Höhe Kaufland in der Blaubeurer Straße noch bis Freitag, 22. November 2024 gesperrt.

Zwischen 12. und 29. November 2024: Zweitägige Vollsperrung im Lehrer-Tal-Weg wegen Erneuerung des Asphaltbelages



Im Auftrag der Stadt Ulm / Abteilung Verkehrsinfrastruktur wird vom 12. bis 29.11.2024 im **Lehrer-Tal-Weg, beginnend ab der Hausnummer 11 bis zur Einmündung „Ruhetal“, der Fahrbahnbelag erneuert**. Die Strecke ist einspurig befahrbar, der Verkehr wird über eine Baustellenampel geregelt. Auch der Anliegerverkehr ist weiterhin möglich. **Lediglich an zwei Tagen, an denen die neue Asphaltdecke aufgebracht wird, wird der Straßenabschnitt vollständig gesperrt**. An diesen beiden Tagen wird der Verkehr über Berliner Ring / In der Wanne / Am Bleicher Hag umgeleitet. Die Zufahrt zu den Grundstücken im Heckenbühl ist in dieser Zeit nicht möglich.

Wann die zweitägige Vollsperrung genau sein wird, darüber kann die Baufirma erst kurzfristig informieren: Einen Tag vorher werden Schilder an den einzelnen Ein-/Ausfahrten am Heckenbühl stehen.

Radfahrer*innen werden gebeten, der Umleitungsbeschilderung über den Mähringer Weg zu folgen. Fußgänger*innen sind von dieser Maßnahme nicht betroffen. Die Anwohnenden werden gebeten, ihre Mülltonnen trotz Baustelle bitte zu den gewohnten Zeiten an den Gehwegen bereitzustellen.

14. bis vrsl. 22. November 2024: Eine Auffahrtsspur zum Blaubeurer Ring gesperrt

Ab Donnerstag, 14.11.2024, wird eine Auffahrtsspur in den Blaubeurer Ring von der Innenstadt / Ludwig-Erhard-Brücke her kommend bis voraussichtlich Freitag, 22.11.2024, gesperrt sein.

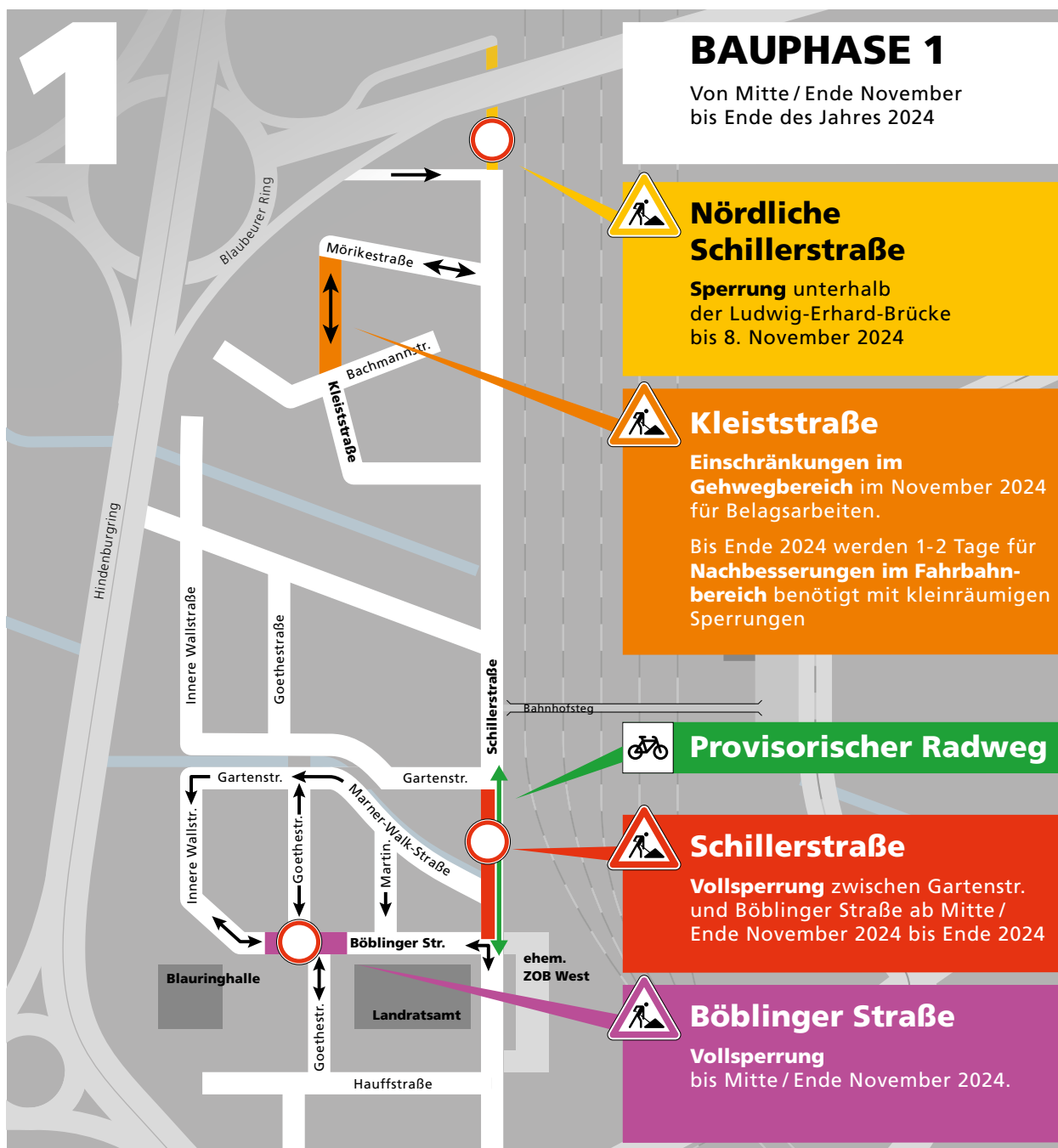
Die direkte Zufahrt von der Ludwig-Erhard-Brücke auf die B10/Wallstraßenbrücke in Richtung Norden ist in dieser Zeit wieder möglich.

Bis zum 22.11.2024 wird eine provisorische Fahrspur eingerichtet, die für den anschließenden Ausbau der Tunnel-Entwässerungsanlage von 25.11.2024 bis 03.03.2025 benötigt wird. **Ab Montag, 25.11.2024, stehen dann wieder zwei Auffahrtsspuren in den Blaubeurer Ring zur Verfügung.**

Noch bis 15. November 2024: Nächtliche Vollsperrungen des Westringtunnels

Zur Kanalsanierung und für Wartungsarbeiten am Tunnelbauwerk bzw. an der Sicherheitstechnik muss der Westringtunnel jeweils in den Nachtstunden in der Woche von Montag, 11.11. 2024, bis Freitag, 15.11.2024, gesperrt werden. **Die Sperrung beider Tunnelröhren erfolgt zwischen 21:00 Uhr bis längstens 05:00 Uhr morgens.** Bitte folgend Sie der Umleitungsbeschilderung.

Aktualisierte Bauphasen im Dichterviertel



Die Bauphasen im Dichterviertel wurden an den Baufortschritt der Einzelmaßnahmen angepasst: Bauphase 1 und 2 wurden zusammengelegt. Dadurch gibt jetzt nur noch zwei verschiedene Baustellensituationen, an die sich die Bewohner*innen gewöhnen müssen.

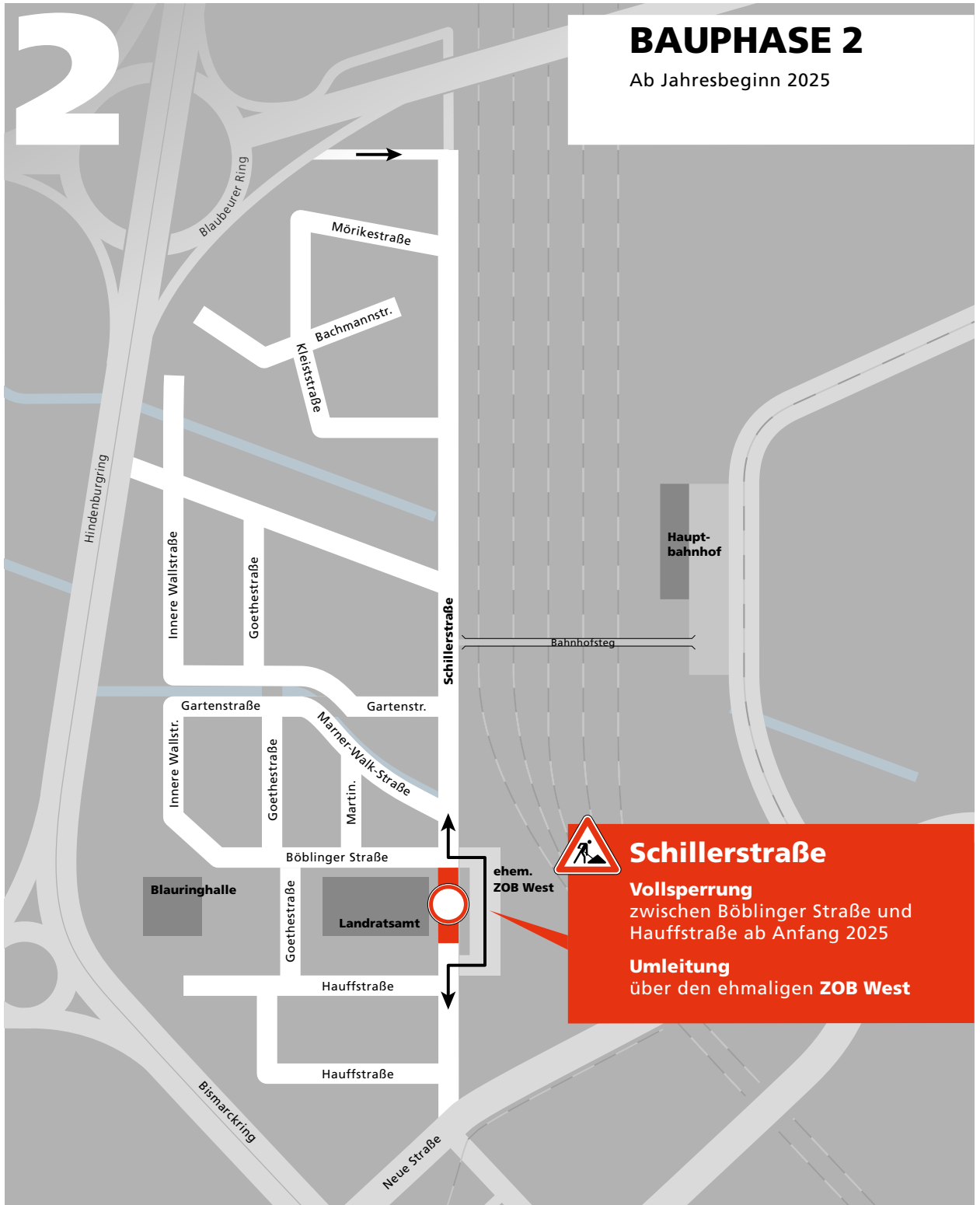
Was hat sich in der ersten Bauphase geändert?

- Die **nördliche Schillerstraße** unterhalb der Ludwig-Erhard-Brücke bleibt noch **bis Sonntag, 17.11.2024**, für den PKW-, Rad- und Fußverkehr gesperrt.
- Die **Schillerstraße** wird im südlichen Abschnitt **zwischen der Gartenstraße und der Böblinger Straße von 22.11.2024 bis Ende 2024 gesperrt** sein. Lediglich für Radfahrende wird ein **provisorischer Radweg** durch das Baufeld eingerichtet.
- Die Vollsperrung der **Böblinger Straße bleibt bis Ende November 2024** aufrecht erhalten.

2

BAUPHASE 2

Ab Jahresbeginn 2025

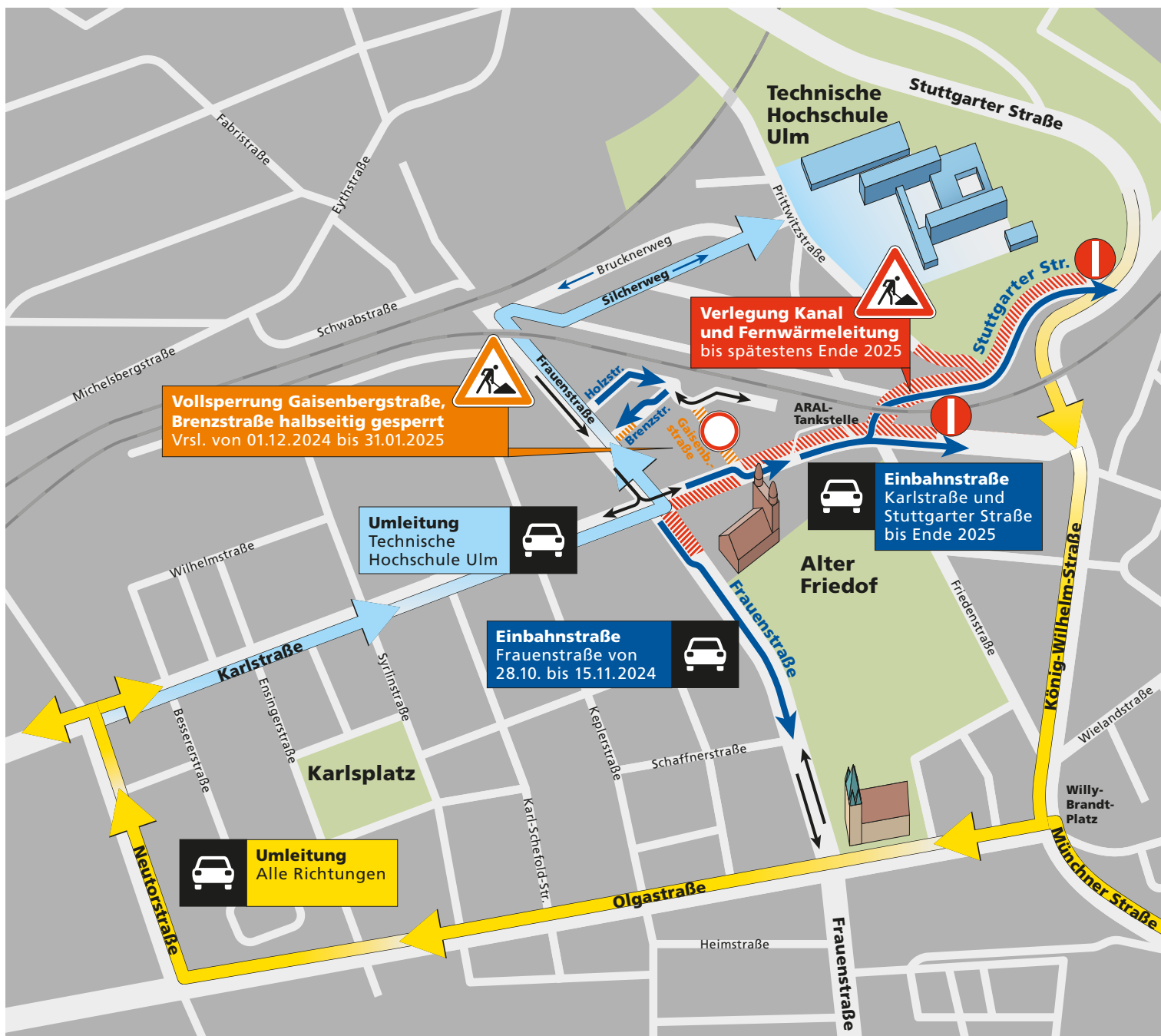


Schillerstraße

Vollsperrung
zwischen Böblinger Straße und
Hauffstraße ab Anfang 2025

Umleitung
über den ehemaligen **ZOB West**

Aktuelle Baustellenübersicht im Bereich Karl-/Frauen-/Gaisenbergstraße

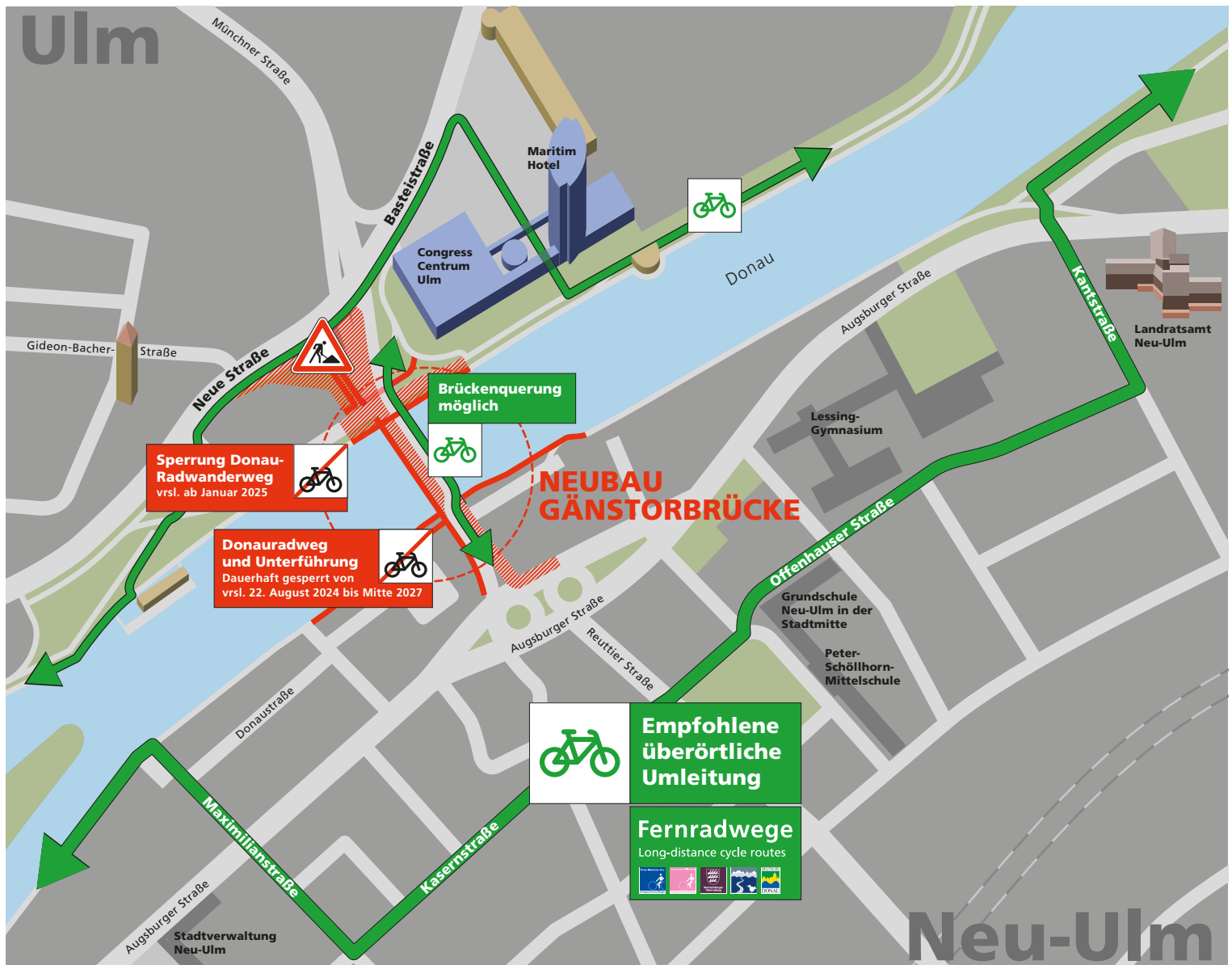


Am Montag, 11. November 2024, endete die Sperrung an der **Ecke Frauen-/Olgastraße**. Das bedeutet, dass man nun von der Olgastraße wieder in die nördliche Frauenstraße abbiegen bzw. aus der südlichen Frauenstraße geradeaus in die nördliche Frauenstraße weiterfahren kann – **allerdings nur bis zur Schaffnerstraße**. Noch bis Ende dieser Woche (Freitag, 15. November 2024) bleibt die Frauenstraße zwischen der Schaffnerstraße und der Karlstraße eine Einbahnstraße. Im Gehwegbereich vor der Pauluskirche sind die Absperrungen noch nicht entfernt worden. Hier finden Restarbeiten statt.

Ausblick:

Ab voraussichtlich 01.12.2024 wird die **Gaisenbergstraße** ab der Karlstraße auf ca. 20 Meter für den Leitungsbau der Fernwärme voll gesperrt. Dementsprechend wird die Brenzstraße wieder halbseitig geöffnet. Der Verkehr wird bis Ende Januar 2025 über die Holzstraße (Einbahnstraße) erfolgen; die Ausfahrt ist über die Brenzstraße geplant.

Aktuelle Übersicht für den Radverkehr im Bereich Gänstorbrücke



Auf **Ulmer Seite** bleibt der Donauradwander-/Gehweg unterhalb der Gänstorbrücke noch bis Ende des Jahres 2024 befahrbar. Erst ab Januar 2025 muss der Rad-/Gehweg zum Abbruch der flußaufwärts liegenden Brückenhälfte gesperrt werden. Bitte nutzen Sie während des Umbaus der Uferstraße auf **Neu-Ulmer Seite** die überörtliche Umleitung über Maximilianstraße / Kasernstraße / Offenhauser Straße / Kantstraße.

18. November 2024 bis 20. Dezember 2024: Glasfaserausbau im Bereich Marktplatz 20 bis Kronengasse 10

Einteilung in zwei Bauabschnitte:

Abschnitt 1:

Marktplatz 20 bis Kronengasse 14

von voraussichtlich 18.11.2024 bis 04.12.2024:

- Die Zufahrt zu Unter der Metzsig ist über die Kronengasse zwischen den Gebäuden Kronengasse 12 und 14 möglich.

Abschnitt 2:

Kronengasse 12 bis Kronengasse 10

von voraussichtlich 05.12.2024 bis 20.12.2024:

- Die Zufahrt aus der Kronengasse in den Innenhof zwischen den Gebäuden Kronengasse 8 und 10 ist möglich.
- Die Zufahrt zu Unter der Metzsig ist zwischen den Gebäuden Kronengasse 12 und 14/Marktplatz 19 und 20 möglich.

Der Zugang zu den Grundstücken ist jederzeit gewährleistet.

18. November 2024 bis 20. Dezember 2024: Glasfaserausbau in der Herdbruckerstraße

Der Ausbau der Glasfaserleitungen geht weiter. Im Auftrag der Stadtwerke Ulm/Neu-Ulm Netze GmbH werden **Tiefbauarbeiten von der Herdbruckerstraße 7/8 und Donaustraße in zwei Bauabschnitten** ausgeführt.

Abschnitt 1:

Voraussichtlich ab 18.11.2024 bis 04.12.2024:

Zufahrt zu den Gebäuden Herdbruckerstraße 7-11/10-22, ins Ochsenhässle und in die Tiefgarage Herdbruckerstraße 11 ist nicht möglich.

Die Zufahrt zu den Grundstücken außerhalb des Baufeldes ist über Marktplatz bzw. Donaustraße möglich.

Abschnitt 2:

Voraussichtlich ab 05.12.2024 bis 20.12.2024:

Zufahrt zu den Gebäuden ab Herdbruckerstraße 13/20 bis zur Donaustraße und in die Tiefgarage Herdbruckerstraße 11 ist nicht möglich.

Die Zufahrt zu den Grundstücken außerhalb des Baufeldes ist über Marktplatz möglich.

Die Zugänge zu den Grundstücken werden jederzeit gewährleistet. Aufgrund der Sperrungen der Zufahrten bieten wir den Nutzern von sich auf privaten Grundstücken befindlichen Garagen und Stellplätzen kostenfreie Ersatzparkplätze in der Tiefgarage „Am Rathaus“ für den Zeitraum der Zufahrtssperrungen an. Bei Bedarf nehmen Sie bitte rechtzeitig mit der SWU Kontakt auf.

E-Mail: werner.reichert@swu.de

ulmbautumApp – Wissen wo´s lang geht!

Ab sofort können Sie sich auch mit der ulmbautumApp über die vielen großen und kleinen Baustellen und deren Auswirkungen auf das Ulmer Verkehrsgeschehen informieren.



Link zur App:

<https://ulmbautum.app/onboarding/welcome>

Stadt Ulm
Fachbereich Stadtentwicklung, Bau und Umwelt
Team Baustellenkommunikation
Münchner Straße 1
89073 Ulm
Deutschland